

上郡町 正福寺下池ハザードマップ

※地震時用

ため池ハザードマップの基本的な考え方

ため池ハザードマップとは、ため池の堤防が地震等で突然決壊した場合に、浸水が想定される区域や避難場所(避難経路)等の情報を取りまとめた地図であり、住民の皆さんが避難の参考とするために作成したものです。

災害に備えて事前に避難場所や避難経路を確認しておきましょう。

ご自分の家や生活する場所が浸水想定区域に入っていないとしても決して安心しないで、お近くにお住いの方の避難場所や避難経路も確認しておきましょう。

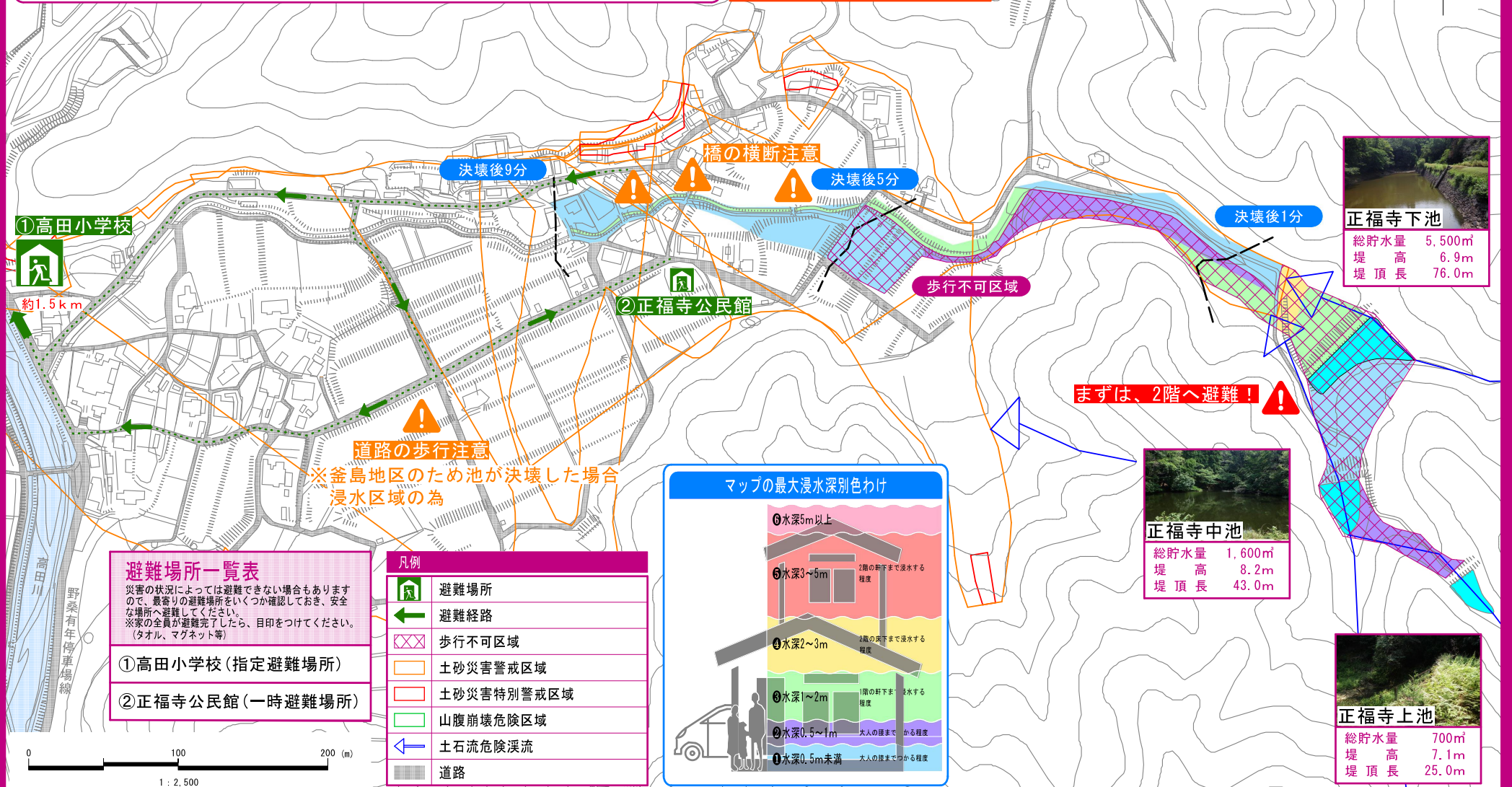
このマップをもとに、日頃から家族や近所で話し合い、避難場所や家族の連絡先も書き込みましょう。

※災害の状況によって、ため池の決壊位置や浸水区域が異なることもあります。

※マップの浸水想定区域には、ため池の堤防が決壊した場合の最大の浸水深を表示しています。

※降雨による浸水や土砂、流木については考慮していません。

緊急時の連絡先	電話番号
上郡町役場(代表)	0791-52-1111
上郡町役場(住民課)	0791-52-1115
光都土木事務所(道路第1課)	0791-58-2246
警察	110
消防	119
自治会	



正福寺下池

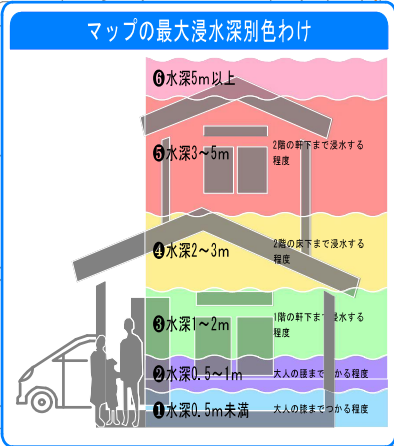
総貯水量 5,500m³
堤高 6.9m
堤頂長 76.0m

正福寺中池

総貯水量 1,600m³
堤高 8.2m
堤頂長 43.0m

正福寺上池

総貯水量 700m³
堤高 7.1m
堤頂長 25.0m



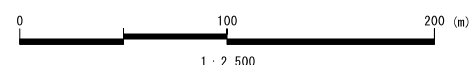
避難場所一覧表

災害の状況によっては避難できない場合もありますので、最寄りの避難場所をいくつか確認しておき、安全な場所へ避難してください。
※家の全員が避難完了したら、目印をつけてください。(タオル、マグネット等)

- ① 高田小学校(指定避難場所)
- ② 正福寺公民館(一時避難場所)

凡例

	避難場所
	避難経路
	歩行不可区域
	土砂災害警戒区域
	土砂災害特別警戒区域
	山腹崩壊危険区域
	土石流危険渓流
	道路



まずは、2階へ避難!

※釜島地区のため池が決壊した場合浸水区域の為

橋の横断注意

決壊後9分

決壊後5分

決壊後1分

① 高田小学校

約1.5km

② 正福寺公民館

道路の歩行注意

歩行不可区域

