

上郡町 釜島中池ハザードマップ

対象ため池「釜島上池」「釜島中池」「釜島下池」

ため池ハザードマップの基本的な考え方「地震」

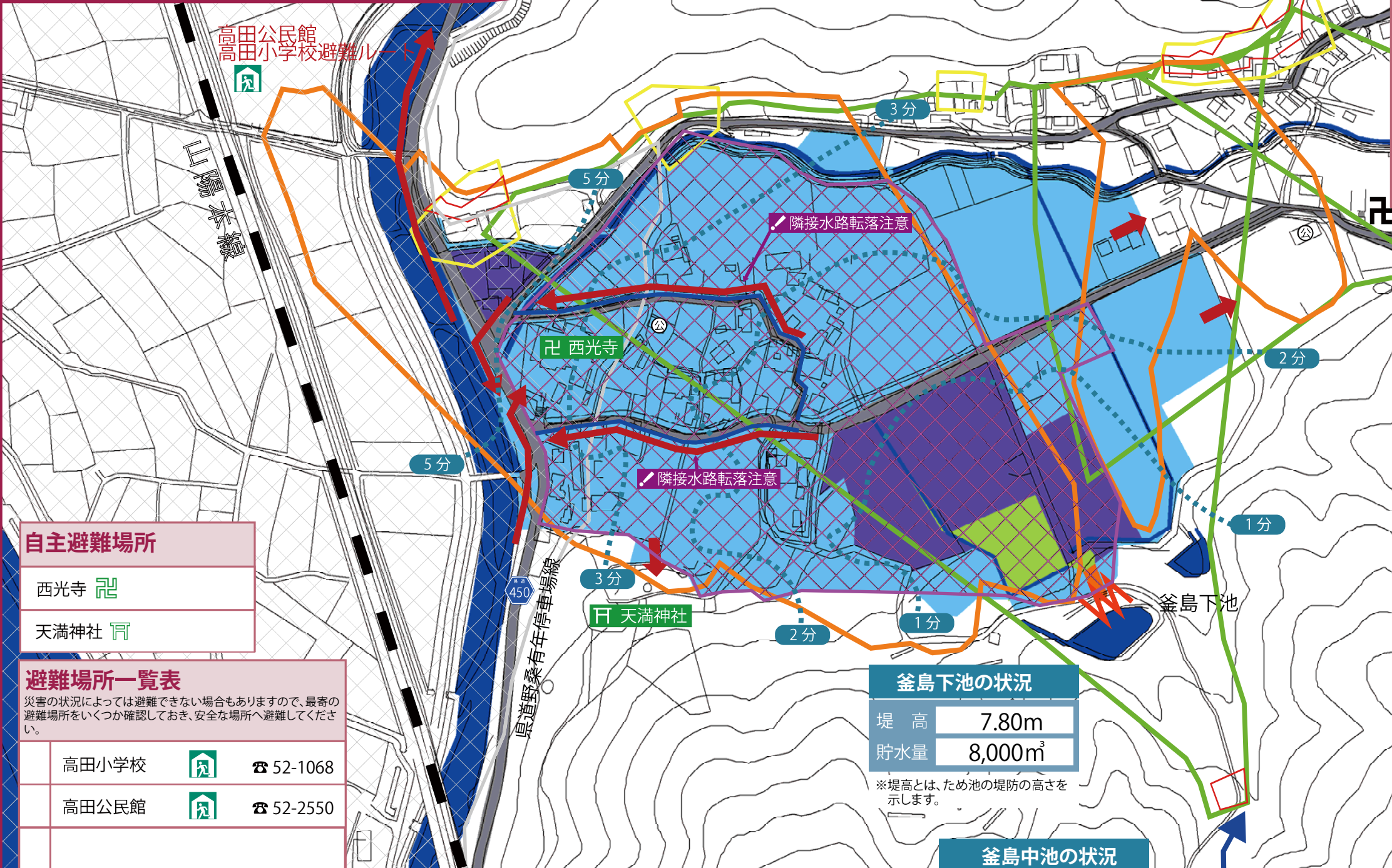
ため池ハザードマップとは、ため池の堤防が地震により決壊した場合に、浸水が想定される区域や避難場所（避難経路）等の情報を取りまとめた地図であり、住民の皆さんが避難の参考とするために作成したものです。

災害に備えて事前に避難場所や避難経路を確認しておきましょう。

ご自分の家や生活する場所が浸水想定区域に入っていないとしても決して安心しないで、お近くにお住まいの方の避難場所や避難経路も確認しておきましょう。

このマップをもとに、日頃から家族や近所で話し合い、避難場所や家族の連絡先も書き込みましょう。

※災害の状況によって、ため池の決壊位置や浸水区域が異なることもあります。
※マップの浸水想定区域には、ため池の堤防が決壊した場合の最大浸水深を表示しています。



自主避難場所

西光寺 卍

天満神社 卍

避難場所一覧表

災害の状況によっては避難できない場合もありますので、最寄の避難場所をいくつか確認しておき、安全な場所へ避難してください。

高田小学校		☎ 52-1068
-------	--	-----------

高田公民館		☎ 52-2550
-------	--	-----------

釜島下池の状況

堤高	7.80m
貯水量	8,000m ³

※堤高とは、ため池の堤防の高さを示します。

釜島中池の状況

堤高	11.70m
貯水量	5,500m ³

※堤高とは、ため池の堤防の高さを示します。

釜島上池の状況

堤高	4.80m
貯水量	700m ³

※堤高とは、ため池の堤防の高さを示します。

建物の中にいる場合



垂直避難

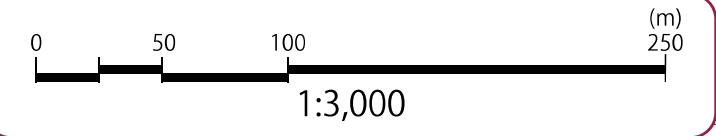
- 建物から出ない
- 2階など高所へ

屋外にいる場合

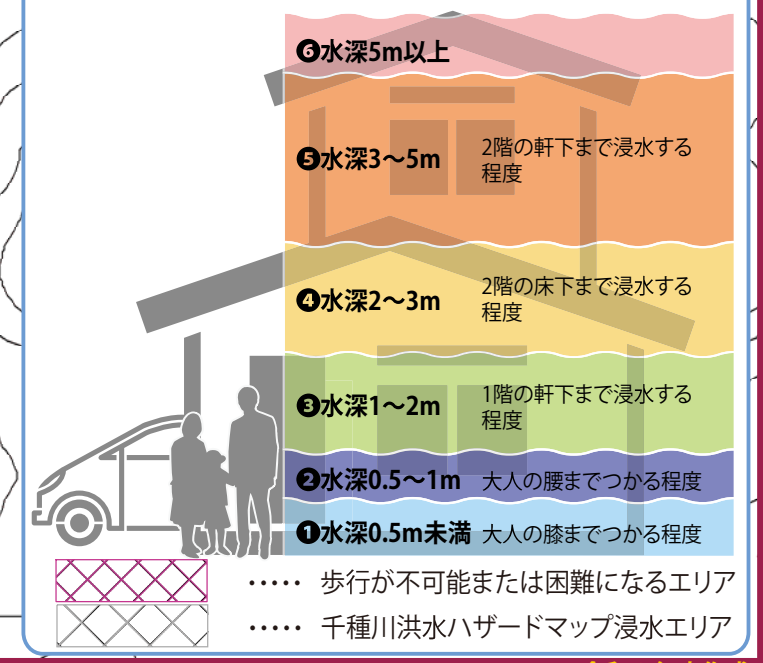


水平避難

- 近くの高台に避難



マップの最大浸水深別色わけ



凡例

	避難場所	土砂災害警戒区域		
	避難経路	・土石流	・急傾斜の崩壊	・地滑り
	避難経路(山、高台)			
	破堤点	土石流により、土砂災害の恐れがある区域	急傾斜地の崩壊による土砂災害の恐れがある区域	地滑りにより、土砂災害の恐れがある区域
	主要道路			
	主要河川・水路			
	決壊後到着時間(分)			
	その他危険箇所			

緊急時の連絡先	電話番号
上郡町役場 (代表)	0791-52-1111
上郡町役場 (住民課)	0791-52-1115
警察署	110
消防署	119
自治会長	